



ROMÂNIA  
JUDEȚUL ILFOV  
PRIMĂRIA ORAȘULUI POPEȘTI-LEORDENI  
Direcția de Administrare a Domeniului Public și Privat  
Piața Sfânta Maria nr. 1; tel. 031.131.34.00  
web: [www.ppl.ro](http://www.ppl.ro)  
e-mail: [sadpp@ppl.ro](mailto:sadpp@ppl.ro)  
Nr. 18944/30.03.2026

## RAPORT DE SPECIALITATE

*Privind atribuirea denumirii de stradă imobilelor De 860 și De 869,  
situate în Orașul Popești-Leordeni, jud. Ilfov*

Inventarul bunurilor care aparțin domeniului public al orașului Popești-Leordeni a fost întocmit în conformitate cu Hotărârea nr. 930/2002 privind atestarea domeniului public al județului Ilfov, precum și al orașelor și comunelor din județul Ilfov, Anexa 32 și însușit prin HCL nr. 54/26.08.1999 și completat prin Hotărârea nr. 45/2001.

1. La poziția **202**, din Anexa 32 se regăsește imobilul identificat ca **De 860**, având categoria de drum-drum de exploatare și cu următoarele elemente de identificare:

La N- T51/1

La S-T 51/3

La E- De 842

La V- De 847

Imobilul are o valoare de inventar 95.210.250 lei (fără denominare)

După măsurătorile cadastrale acest imobil are o suprafață de 3604mp (tronson de drum cuprins între Str. Școlii- str. Viilor-Str. Fagului).

Propunem denumirea de stradă imobilului în strada **CALEA DOMNULUI**;

2. La poziția **210**, din Anexa 32 se regăsește imobilul identificat ca **De 869**, având categoria de drum-drum de exploatare și cu următoarele elemente de identificare:

La N- T 52/1

La S-T 52

La E- De 859

La V- De 867

Imobilul are o valoare de inventar 86.677.780 lei (fără denominare)

După măsurătorile cadastrale acest imobil este împărțit în două tronsoane, având următoarele suprafețe:

Tronson 1 (cuprins între Str. Școlii și str. Viilor) -1553 mp,

Tronsonul 2 (cuprins între Str. Viilor și str. Fagului -1224mp


Propunem atribuirea denumirii de stradă imobilului în strada **CLOPOTULUI**;

Art. 129 alin. (2) lit. c), coroborat cu alin.(6) lit. d) din OUG 57/2019, cu modificările și completările ulterioare, Consiliul Local al Orașului Popești -Leordeni, atribuie sau schimbă, în condițiile legii, denumiri de străzi, de piețe și de orice alte obiective de interes public local.

Conform art. 2 lit. d) din Ordonanța nr. 63/ 2002 privind atribuirea sau schimbarea de denumiri consiliile locale, prin hotărâre, pentru parcuri, piețe, oboare, cartiere, străzi, stații ale mijloacelor de transport în comun, precum și pentru obiective și instituții de interes local aflate în subordinea lor.

Ca urmare a celor menționate propunem adoptarea proiectului de hotărâre privind *atribuirea denumirii de stradă imobilului De 860, situat în Orașul Popești-Leordeni, jud. Ilfov în Strada CALEA DOMNULUI și De 869, situat în orașul Popești-Leordeni, jud. Ilfov în strada Clopotului.*

Director,  
**Bogdan CERNĂTESCU**



Întocmit,  
insp. *Alina Georgiana Petre*







# MONITORUL OFICIAL

## AL

# ROMÂNIEI

Anul XIV — Nr. 682 bis

PARTEA I

LEGI, DECRETE, HOTĂRĂRI ȘI ALTE ACTE

Luni, 16 septembrie 2002

ANEXA Nr. 32 — Inventarul bunurilor care  
aparțin domeniului public al comunei  
Popești-Leordeni



ROMÂNIA  
CONSILIUL JUDEȚEAN ILFOV

LUCRARE REALIZATĂ ÎN MANDATUL  
2000 - 2004

PREȘEDINTE  
CONSTANTIN BEBE IVANOVICI

# MONITORUL OFICIAL AL ROMÂNIEI

Anul XIV — Nr. 682 bis

PARTEA I  
LEGI, DECRETE, HOTĂRĂRI ȘI ALTE ACTE

Luni, 16 septembrie 2002

## SUMAR

| <u>Nr.</u> |  | <u>Pagina</u> |
|------------|--|---------------|
|            | <b>HOTĂRĂRI ALE GUVERNULUI ROMÂNIEI</b>  |               |
| 930.       | — Hotărâre privind atestarea domeniului public al județului Ilfov, precum și al orașelor și comunelor din județul Ilfov..... | 1-802         |

## HOTĂRĂRI ALE GUVERNULUI ROMÂNIEI

### GUVERNUL ROMÂNIEI

#### HOTĂRĂRE

**privind atestarea domeniului public al județului Ilfov,  
precum și al orașelor și comunelor  
din județul Ilfov\*)**

În temeiul prevederilor art. 107 din Constituția României și ale art. 21 alin. (3) din Legea nr. 213/1998 privind proprietatea publică și regimul juridic al acesteia,

**Guvernul României adoptă prezenta hotărâre.**

Articol unic. — Se atestă apartenența la domeniul public al județului Ilfov, precum și al orașelor și comunelor din județul Ilfov a bunurilor cuprinse în anexele nr. 1—40 care fac parte integrantă din prezenta hotărâre.

PRIM-MINISTRU  
ADRIAN NĂSTASE

Contrasemnează:

Ministrul administrației publice,  
**Octav Cozmâncă**  
Ministrul finanțelor publice,  
**Mihai Nicolae Tănăsescu**

București, 29 august 2002.  
Nr. 930.

\*) Hotărârea Guvernului nr. 930/2002 a fost publicată în Monitorul Oficial al României, Partea I, nr. 682 din 16 septembrie 2002, și este reprodusă și în acest număr bis.

Insusit de Consiliul Local  
prin Hotararea nr. 54 din 26.08.1999  
si completat prin Hotararea nr. 45/2001

COMISIA SPECIALA PENTRU  
INTOCMIREA INVENTARULUI BUNURILOR CARE  
ALCATUIESC DOMENIUL PUBLIC AL COMUNEI  
POPESTI – LEORDENI

**I N V E N T A R U L**

bunurilor care apartin domeniului public al comunei  
Popesti – Leordeni

| Sectiunea I<br>Bunuri imobile |                      |                   |   |   |                                    |                           |
|-------------------------------|----------------------|-------------------|---|---|------------------------------------|---------------------------|
| Nr. crt.                      | Codul de clasificare | Denumirea bunului | Elementele de identificare  | Anul dobandirii sau dupa caz, al darii in folosinta | Valoarea de inventar la 31.12.1998 | Situatia juridica actuala |
| 0.                            | 1.                   | 2.                | 3.  | 4.  | 5.                                 | 6.                        |
| 1.                            | 1.6.4.               | PRIMARIA          | Sos. Oltenitei, nr. 57  |   | 1.644.549.197                      | Legea nr. 213/1998        |
|                               | 1.6.3.2.             | Corp A birouri    | Suprafata construita=267 mp. ✓<br>Din caramida, acoperit cu tabla | 1920  | 743.329.682                        |                           |
|                               | 1.6.3.2.             | Corp B birouri    | Suprafata construita=115 mp. ✓<br>Din caramida, acoperit cu tabla | 1940  | 320.160.724                        |                           |

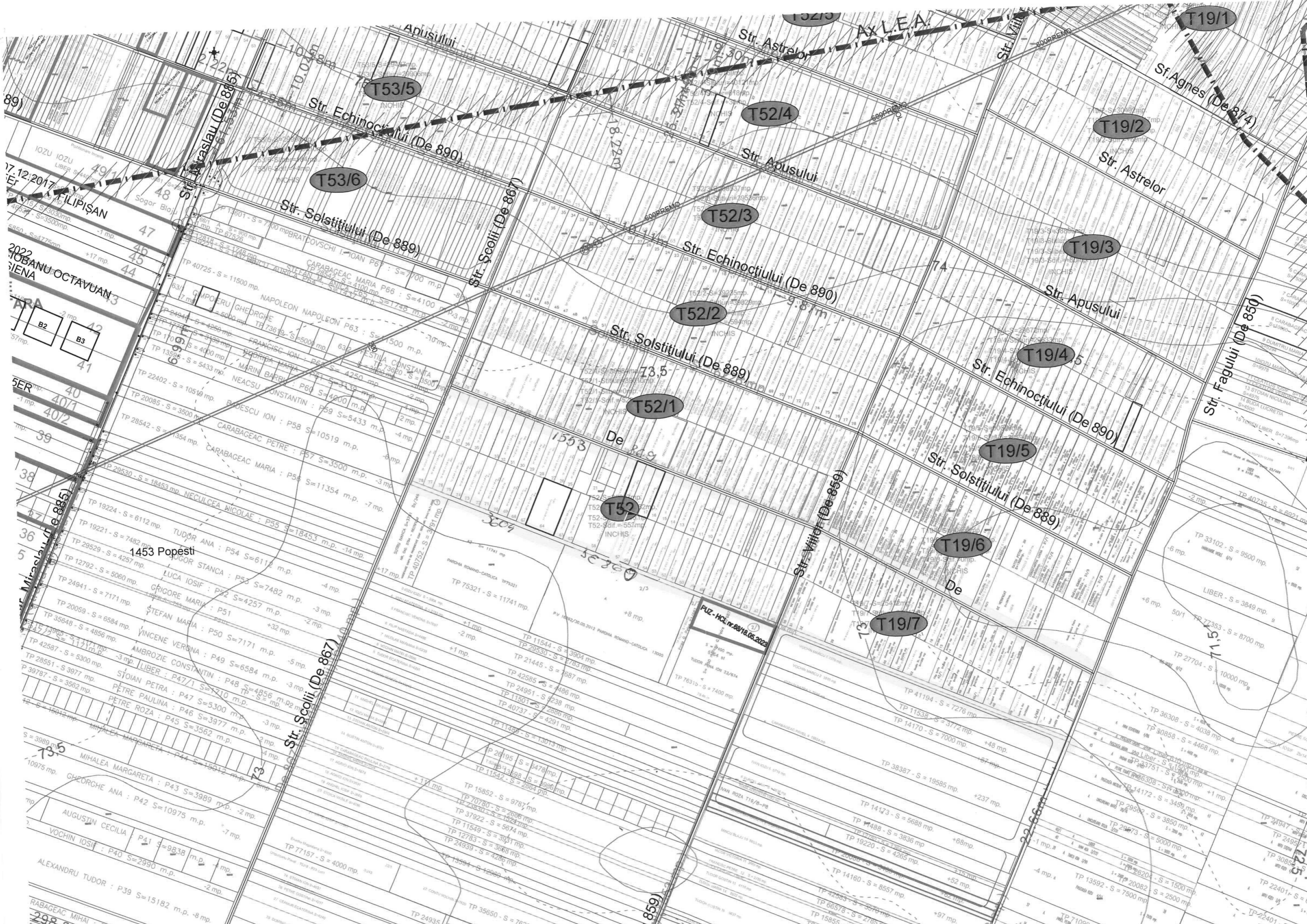
**Secțiunea I  
Bunuri imobile**

| Nr. crt. | Codul de clasificare       | Denumirea bunului | Elementele de identificare   | Anul dobândirii sau după caz, al dării în folosință | Valoarea de inventar la 31.12.1998 | Situația juridică actuală    |
|----------|----------------------------|-------------------|--|---|------------------------------------|------------------------------|
| 0.       | 1.                         | 2.                | 3.   | 4.  | 5.                                 | 6.                           |
| 198.     | NR INN<br>1981<br>1.3.7.1. | De 857            | La N-T 19/6<br>La S-T 19/7<br>La E-De 850<br>La V-De 859<br>Suprafata= 4 x 302,58=1210 P                             | <i>Soltețului</i>                                   | 66.295.900                         | O.G. nr. 43/1997 republicată |
| 199.     | NR INN<br>1991<br>1.3.7.1. | De 858            | La N-T 19/7<br>La S-T 19/8<br>La E-De 850<br>La V-De 859<br>Suprafata= 4 x 301,72=1207 P                             |   | 66.136.530                         | O.G. nr. 43/1997 republicată |
| 200.     | NR INN<br>2001<br>1.3.7.1. | De 859            | La N- Str. Viilor<br>La S-Gard metrou<br>La E-T 19/8, T 19/7<br>La V- T 52/8, T 52<br>Suprafata= 4 x 2944,25=11777 P |   | 644.790.750                        | O.G. nr. 43/1997 republicată |
| 201.     | NR INN<br>2011<br>1.3.7.1. | De 859/1          | La N- T 20/6<br>La S- T 51/2<br>La E- Cale ferata Centura<br>La V- De 842<br>Suprafata=4 x 438,25=1753 P             |   | 96.046.870                         | O.G. nr. 43/1997 republicată |
| 202.     | NR INN<br>2021<br>1.3.7.1. | De 860            | La N-T 51/1<br>La S - T 51/3<br>La E-De 842<br>La V-De 847<br>Suprafata=4 x 434,75=1739 P                            |   | 95.210.250                         | O.G. nr. 43/1997 republicată |
| 203.     | NR INN<br>2031<br>1.3.7.1. | De 861            | La N-T 51/5<br>La S- T 51/4<br>La E-De 847<br>La V-De 850<br>Suprafata=4 x 374,81=1499 P                             |   | 82.130.210                         | O.G. nr. 43/1997 republicată |
| 204.     | NR INN<br>2041<br>1.3.7.1. | De 862            | La N-T 51/4<br>La S-Cimitir Berceni<br>La E-T 51/3<br>La V- T 51/4<br>Suprafata=3,5 x 804=3216 P                     |   | 176.204.640                        | O.G. nr. 43/1997 republicată |

854/1 = Echivalență

## Sectiunea I Bunuri imobile

| Nr. crt. | Codul de clasificare                      | Denumirea bunului | Elementele de identificare   | Anul dobandirii sau dupa caz, al darii in folosinta | Valoarea de inventar la 31.12.1998 | Situatia juridica actuala       |
|----------|---|-------------------|--|---|------------------------------------|---------------------------------|
| 0.       | 1.  | 2.                | 3.   | 4.  | 5.                                 | 6.                              |
| 205.     | <i>NK INV</i><br><i>2051</i><br>1.3.7.1.  | De 863            | La N-De 862<br>La S-De 864<br>La E-Pasune cimitir<br>La V-Gard metrou<br>Suprafata=4 x 187,43 x 275,43=1714 P<br>(Intrarea in cimitirul Berceni) |   | 93.910.060                         | O.G. nr. 43/1997<br>republicată |
| 206.     | <i>NK INV</i><br><i>2061</i><br>1.3.7.3.  | De 864            | La N-De 863<br>La S-Pasune<br>La E-Cimitirul Berceni<br>La V-Calc ferata metrou<br>Suprafata=4 x 30=120 BC                                       |   | 657.480.000                        | O.G. nr. 43/1997<br>republicată |
| 207.     | <i>NK INV</i><br><i>2071</i><br>1.3.7.1.  | De 865            | La N-T 19/8<br>La S-Gard metrou<br>La E-De 850<br>La V-De 859<br>Suprafata= 4 x 374,98=1500 P  |   | 82.185.100                         | O.G. nr. 43/1997<br>republicată |
| 208.     | <i>NK INV</i><br><i>20811</i><br>1.3.7.1. | De 867            | La N-Sur. Scolii<br>La S-Gard metrou<br>La E-T 52/8<br>La V-T 53/7<br>Suprafata= 4 x 2404=9616 P   | <i>Scolii</i>                                       | 526.860.640                        | O.G. nr. 43/1997<br>republicată |
| 209.     | <i>NK INV</i><br><i>2091</i><br>1.3.7.1.  | De 868            | La N-T 52<br>La S-T 52/8<br>La E-De 859<br>La V-De 867<br>Suprafata=4 x 395,50=1582 P  |   | 86.677.780                         | O.G. nr. 43/1997<br>republicată |
| 210.     | <i>NK INV</i><br><i>2101</i><br>1.3.7.1.  | De 869            | La N-T 52/1<br>La S-T 52<br>La E-De 859<br>La V-De 867<br>Suprafata=4 x 395,50=1582 P  |   | 86.677.780                         | O.G. nr. 43/1997<br>republicată |
| 211.     | <i>NK INV</i><br><i>2111</i><br>1.3.7.1.  | De 870            | La N-T 52/2<br>La S-T 52/1<br>La E-De 859<br>La V-De 867<br>Suprafata=4 x 395,50=1582 P  | <i>del. de stat</i>                                 | 86.677.780                         | O.G. nr. 43/1997<br>republicată |



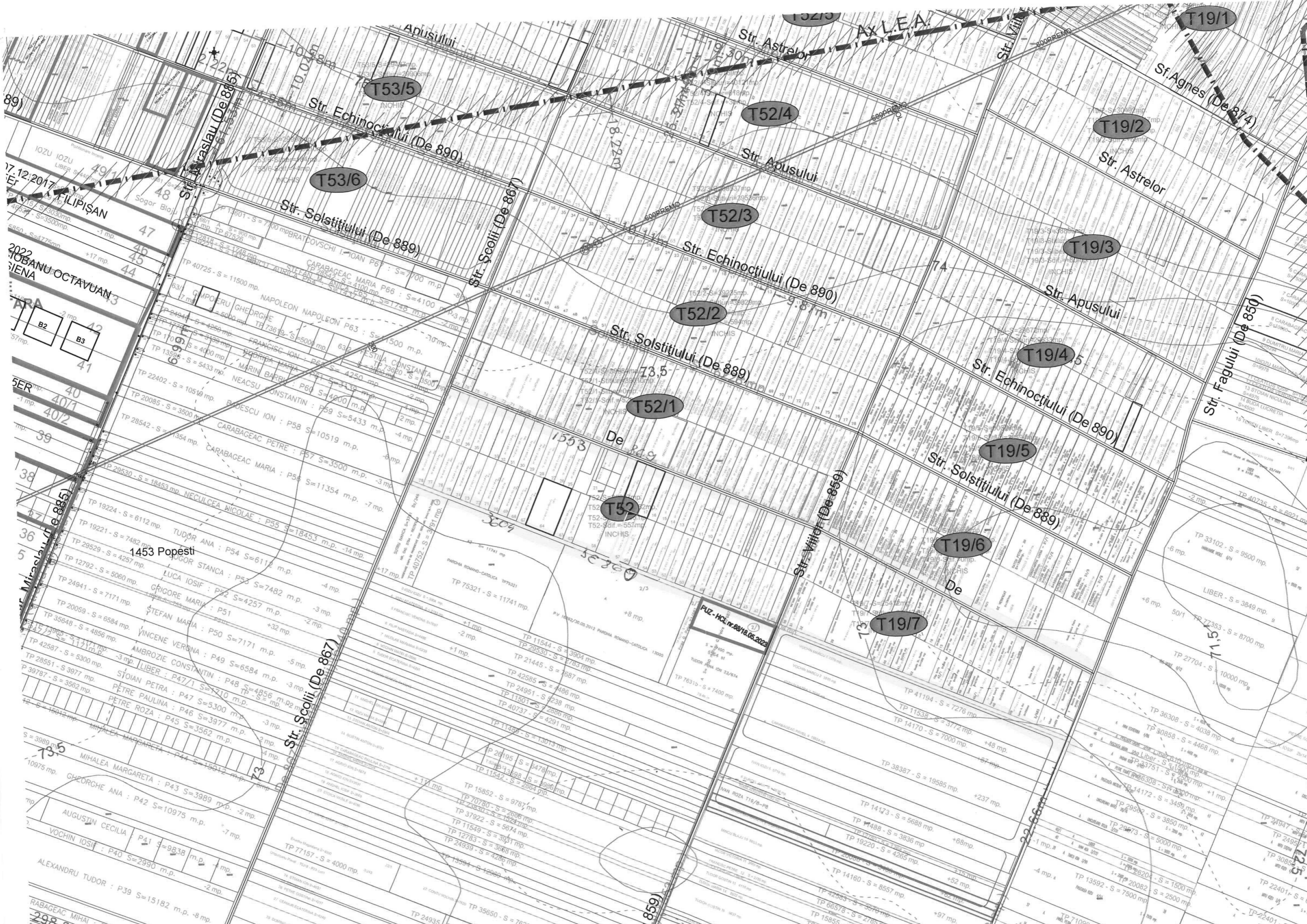
1453 Popesti

P.U.Z. - H.C. nr. 68/18.05.2023

Str. Școlii (De 867)

Str. Viiilor (De 859)

Str. Fagului (De 850)



1453 Popesti

P.U.Z. - H.C. nr. 68/18.05.2023

Str. Școlii (De 867)

Str. Viiilor (De 859)

Str. Fagului (De 850)

